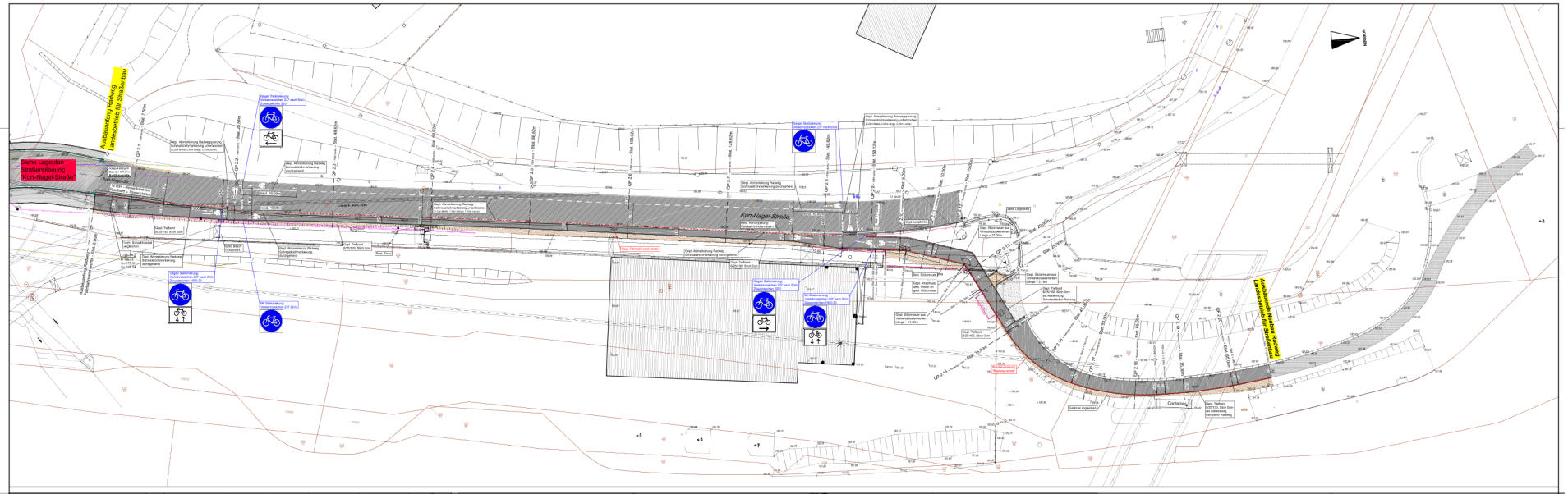

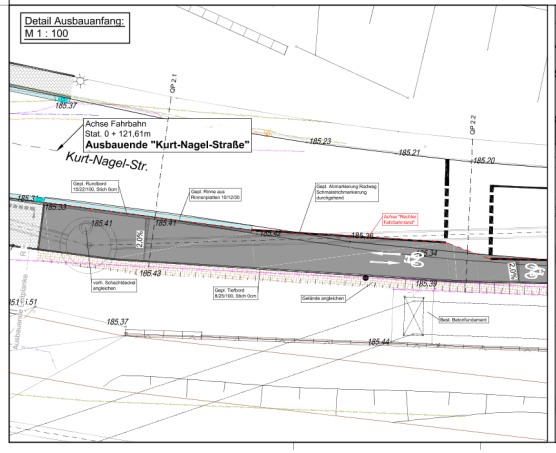

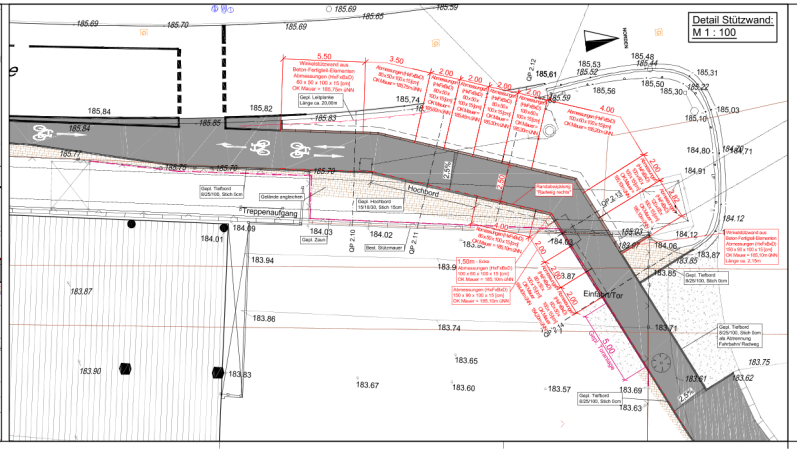

Legende:

- Gepl. Fahrbahn - Asphalt
- Gepl. Rinne - Rinnenplatten 10/12/30
- Gepl. Rundbord - 15/22/100, Stich 6cm
- Gepl. Tiefbord - 10/30/100
- Gepl. Gehweg - Verbundsteine, Stärke 10cm
- Gepl. Leitplanke
- Gepl. Beleuchtung
- Gepl. Straßenentwässerung - Halbrinneneinlauf
- Best. Mischwasserkanal
- Best. EVS-Sammler
- Planung LFS - Best. Asphaltfläche Radweg
- Planung LFS - Gepl. Radweg - Neuasphaltierung
- Planung LFS - Gepl. Tiefbord - 8/25/100
- Planung LFS - Gepl. Hochbord - 15/18/30, Stich 15cm
- Planung LFS - Best. Fahrbahn "Kurt-Nagel-Straße"
- Planung LFS - Gepl. Zaun bzw. best. Zaun aufnehmen und wiederversetzen
- Planung LFS - Vorh. Schotterfläche angleichen
- Versorgungsleitung - Stadtwerke Völklingen - Wasser
- Versorgungsleitung - Stadtwerke Völklingen - Gas
- Versorgungsleitung - Stadtwerke Völklingen - Strom
- Versorgungsleitung - Telekom / Kabel Deutschland
- Versorgungsleitung - ZKS
- Versorgungsleitung - CREOS

Index E: Einarbeitung der Ergänzungsvermessung im Bereich der Stützmauer Radweg Trennung des Radweges und Verlegung einer Fahrspur auf die linke Fahrbahnhälfte Verlängerung der Planung Radweg bis zum asphaltierten best. "Saarradweg" Eintragung der Verkehrszeichen	14.04.2022
Index D: Zusammenführung der Ausführungsplanung Stand 2017, "Einmündung Handwerkerpark" und "Lückenschluss Saarradweg" gemäß Vorgabe Stadt Völklingen	07.09.2021
Änderungen:	Datum:

Ausführungsplanung

Bauherr:

Stadt Völklingen

Rathausplatz, 66333 Völklingen

Tel.: 06898 / 13 - 0
Fax.: 06898 / 13 - 2330
e-mail: info@voelklingen.de
Internet: www.voelklingen.de

Vorabzug

Völkinger:

gelebte Stadtkunst

Stadtteil:

Völklingen - Wehrden
Kurt - Nagel - Straße"

Ingenieurbüro:

Ingenieurbüro Kurt Schmitt & Sauer GmbH
Kurt Schmitt
D – 66606 Oppelborn

Tel: +49 - (0)6826 - 9299000
Fax: +49 - (0)6826 - 8049001
Email: info@ingenieurbuero-sas.de
Internet: www.ingenieurbuero-sas.de

Projekt:

Sanierung der "Kurt-Nagel-Straße"
im Bereich der Einmündung "Saarschleifen / Handwerkerpark"
inkl. Neubau eines Radweges
als Lückenschluss des "Saarradweges"

bearb.:	14.04.2022	R. Sauer
gez.:	14.04.2022	S. Schunk
gepr.:	14.04.2022	M. Neumann

Planinhalt:

	Maßstab
Lageplan	1 : 250
LfS - Radweg "Kurt-Nagel-Str."	1 : 100
Detail "Ausbauanfang"	1 : 100
Detail "Stützwand"	1 : 100

Plan-Nr.: 3.3

Skizzle GSDHT

Urheberrechtlich geschützt. Weitergabe, Vervielfältigung und Verwendung nur mit schriftlicher Genehmigung.